





Projeto C.3.2.4

Legenda

-  Freguesia de Nespereira
-  Intervenção_1.2 Recuperação de pontos de água
-  Intervenção_1.4 Recuperação e tratamento de rede viária florestal complementar
-  Intervenção_3.1 Regularização do regime hidrológico das linhas de água

Escala: 1: 35 000

Sistema de Coordenadas:
ETRS_1989_Portugal_TM06



Técnico responsável: Ana Pinheiro